

Département  
de l'Aude

Commune de  
LAURE MOIS

# Plan Local d'Urbanisme

03/4 - Plan de zonage territoire sud-ouest

Plan d'Occupation des Sols mis en révision par délibération du conseil municipal, en la forme de Plan Local d'Urbanisme, le 10 juin 2003.

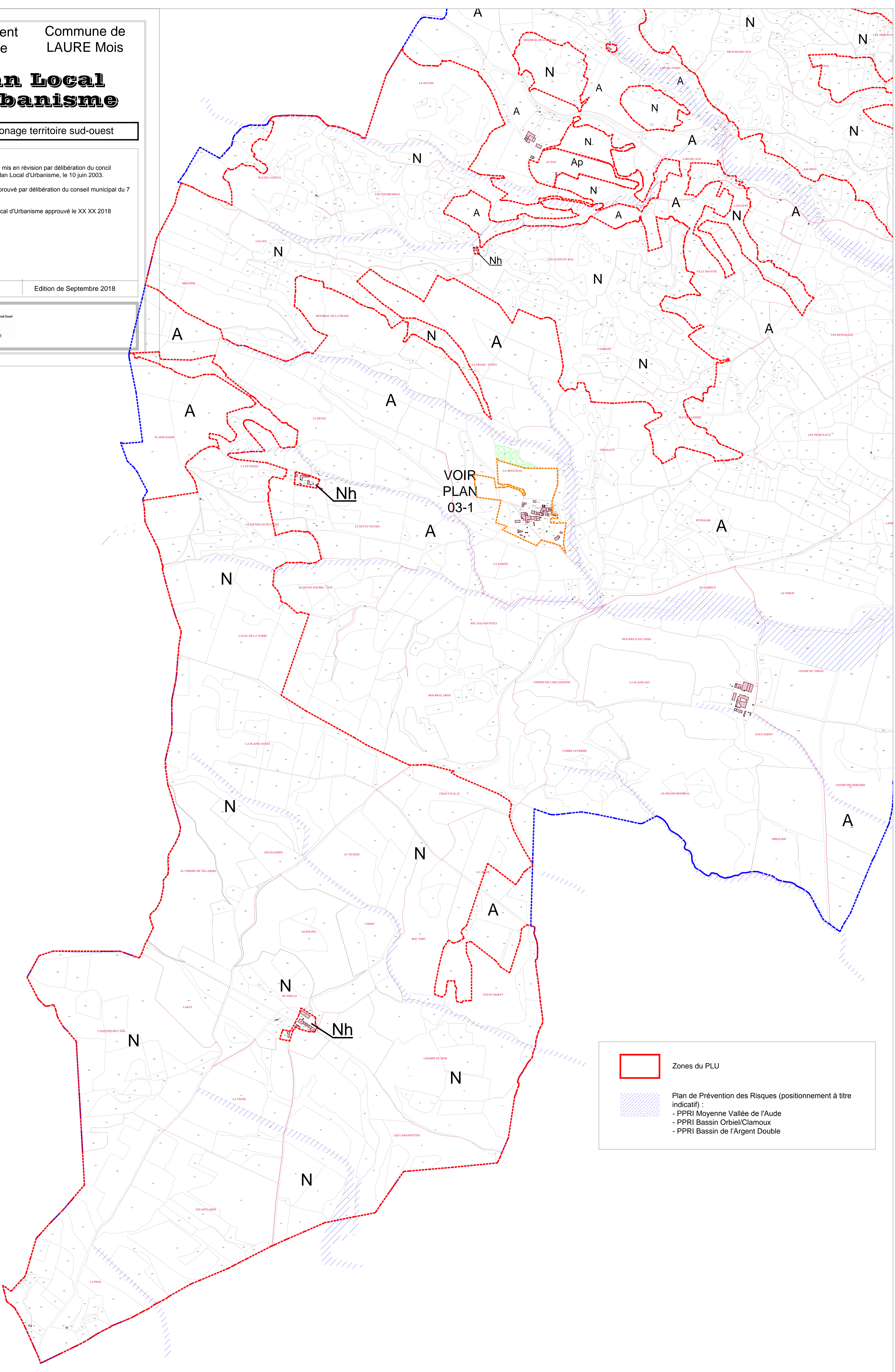
Plan Local d'Urbanisme approuvé par délibération du conseil municipal du 7 avril 2009


Modification n°1 du Plan Local d'Urbanisme approuvé le XX XX 2018


Ech: 1/5000eme

Edition de Septembre 2018

**altereo**  
Développement d'Urbanisme Sud-Ouest  
Agence de l'Aude  
28 chemin de Fontaine  
31090 TOULOUSE  
Tel: 05 61 73 79 50  
Mail: [altereo@altereo.fr](mailto:altereo@altereo.fr)



 Zones du PLU

 Plan de Prévention des Risques (positionnement à titre indicatif) :

- PPRI Moyenne Vallée de l'Aude
- PPRI Bassin Orbiel/Clamoux
- PPRI Bassin de l'Argent Double